

**Администрация  
сельского поселения  
Березняки  
муниципального района  
Кинель-Черкасский  
Самарской области  
ПОСТАНОВЛЕНИЕ**

от 11.02.2021 № 16  
с. Березняки

[О принятии решения о подготовке документации по планировке территории (проект планировки территории с проектом межевания в его составе) земельного участка по адресу: Самарская область, Кинель-Черкасский район, с.Березняки, ул.Советская, 30 в кадастровом квартале 63:23:1502002 в границах сельского поселения Березняки муниципального района Кинель-Черкасский Самарской области]

Рассмотрев обращение ООО «Геоком» от 03.02.2021 № 3/2 о принятии решения о подготовке документации по планировке территории, в соответствии со статьями 8, 41, 42, 43 и 45 Градостроительного кодекса Российской Федерации, решением Собрании представителей сельского поселения Березняки от 26.12.2019 № 33-2 «Об утверждении Порядка подготовки документации по планировке территории, разрабатываемой на основании решений органов местного самоуправления сельского поселения Березняки муниципального района Кинель-Черкасский Самарской области, и принятия решения об утверждении документации по планировке территории, порядка внесения изменений в такую документацию, порядка отмены такой документации или ее отдельных частей, порядка признания отдельных частей такой документации не подлежащими применению в соответствии с Градостроительным кодексом Российской Федерации», ПОСТАНОВЛЯЮ:

1. Подготовить документацию по планировке территории (проект

планировки территории с проектом межевания в его составе) земельного участка по адресу: Самарская область, Кинель-Черкасский район, с.Березняки, ул.Советская, 30 в кадастровом квартале 63:23:1502002 в границах сельского поселения Березняки муниципального района Кинель-Черкасский Самарской области.

2. ООО «Геоком» обеспечить представление в Администрацию сельского поселения Березняки муниципального района Кинель-Черкасский Самарской области подготовленную документацию по планировке территории.

3. Утвердить прилагаемое задание на разработку документации по планировке территории.

4. Определить границы территории, в отношении которой осуществляется разработка проекта планировки территории и проект межевания территории, согласно приложению, к настоящему постановлению.

5. Заинтересованные лица вправе представить свои письменные предложения по проекту планировки территории в течение 10 (десяти) дней со дня опубликования настоящего постановления по адресу: Самарская область, Кинель - Черкасский район, с. Березняки, ул. Советская, д.20, в рабочие дни с 10 часов до 16 часов, либо по адресу электронной почты [purgaew@yandex.ru](mailto:purgaew@yandex.ru).

6.Контроль за выполнением настоящего постановления оставляю за собой.

7.Опубликовать настоящее постановление в газете «Березняковский вестник» и разместить на официальном сайте Администрации Кинель-Черкасского района в информационно – телекоммуникационной сети Интернет: <https://.kinel-cherkassy.ru/>.

8. Настоящее постановление вступает в силу со дня его официального опубликования.

Глава сельского поселения Березняки



А.Е.Пургаев

Павлова 8 846 60 39139



УТВЕРЖДЕНО

Постановление Администрации сельского поселения Березняки муниципального района Кинель-Черкасский Самарской области

от " 11 " февраля 2021 г. № 16

Глава сельского поселения Березняки муниципального района Кинель-Черкасский Самарской области



А.Е. Пургаев

### ЗАДАНИЕ

на разработку документации по планировке территории земельного участка по адресу: Самарская область, Кинель-Черкасский район, с.Березняки, ул.Советская, 30 в кадастровом квартале 63:23:1502002 в границах сельского поселения Березняки муниципального района Кинель-Черкасский Самарской области.

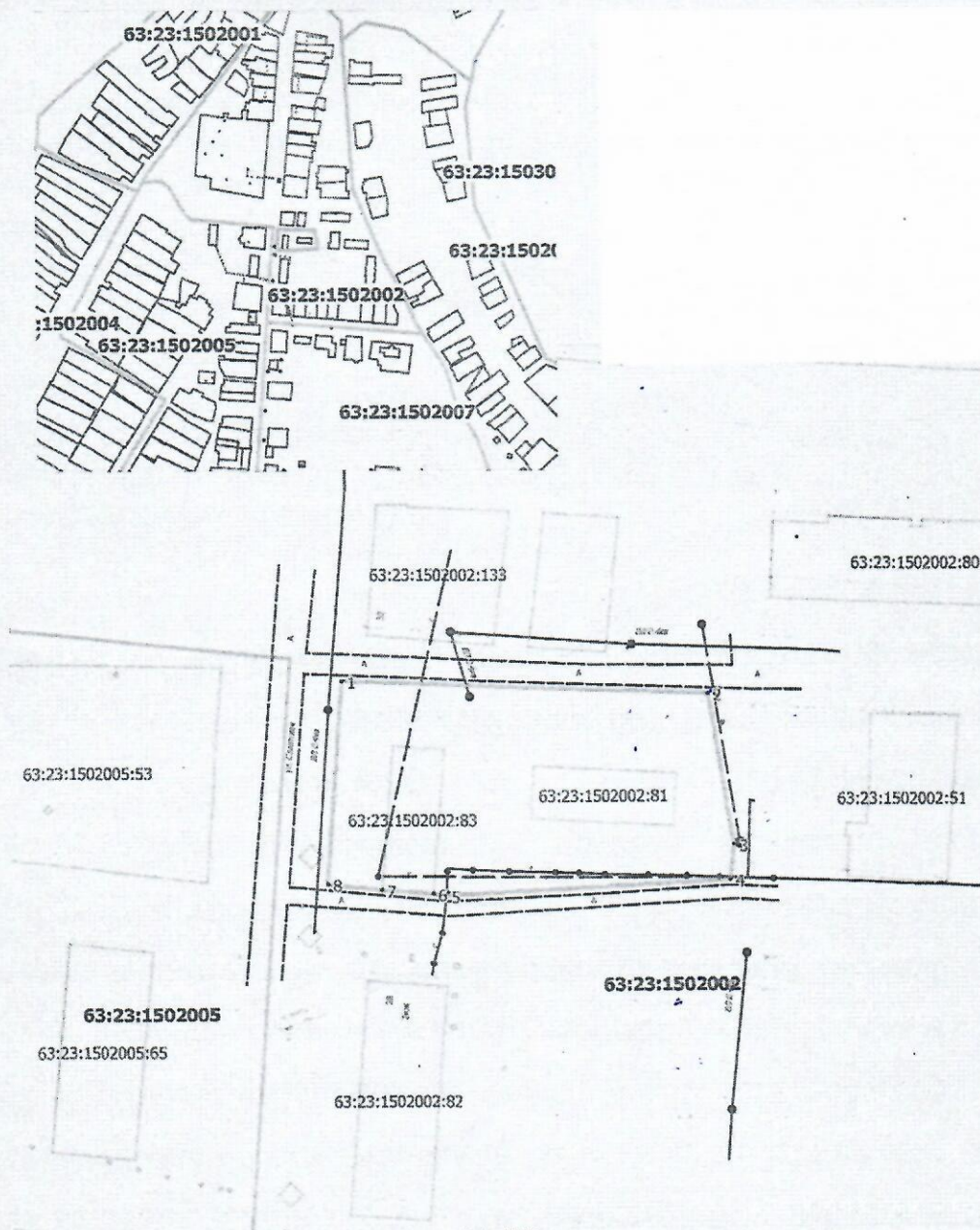
Наименование позиции	Содержание
1. Вид разрабатываемой документации по планировке территории	Проект планировки территории, содержащий проект межевания территории
2. Инициатор подготовки документации по планировке территории	Администрация Кинель-Черкасского района Самарской области
3. Источник финансирования работ по подготовке документации по планировке территории	Средства заказчика
4. Вид и наименование планируемого к размещению объекта капитального строительства, его основные характеристики	для содержания многоквартирного жилого дома
5. Населенные пункты, поселения, городские округа, муниципальные районы, в отношении территорий которых осуществляется подготовка документации по планировке территории	сельское поселение Березняки, с.Березняки, ул.Советская, №30 Кинель-Черкасского района, Самарской области
6. Состав документации по планировке территории	Проект планировки территории земельного участка по адресу Самарская область, Кинель-Черкасский р-он сельское поселение Березняки, с.Березняки, ул.Советская, №30 в кадастровом квартале 63:23:1502002.
7. Срок проведения работ по подготовке документации по планировке территории, месяцев	



Приложение  
к Постановлению Администрации сельского  
поселения Березняки муниципального района  
Кинель-Черкасский Самарской области  
от 11 февраля 2021 г. № 16




Приложение  
к Постановлению Администрации  
Кинель-Черкасского района № от 2021 г.

Схема границ по планировке территории жилой застройки  
сельского поселения Березняки, с.Березняки, ул.Советская, №30  
Кинель-Черкасского района, Самарской области



М 1 : 1000

Условные обозначения

-  - граница образуемых земельных участков
-  63:23:1502002 - граница кадастрового квартала и его номер
-  - граница земельного участка стоящего на ГКУ



# БЕРЕЗНЯКОВСКИЙ ВЕСТНИК



Основан 1 марта 2000 года

«ГРАЖДАНСКОЕ САМОПОЗНАНИЕ-ОСНОВА ВОЗРАЖДЕНИЯ  
РОССИИ»

## ОФИЦИАЛЬНЫЙ ВЕСТНИК

Российская Федерация  
Администрация сельского поселения Берзныки  
муниципального района Кинель-Черкасский Самарской области

### ПОСТАНОВЛЕНИЕ

от 11.02.2021

№16

**О принятии решения о подготовке документации по планировке территории (проект планировки территории с проектом межевания в его составе) земельного участка по адресу: Самарская область, Кинель-Черкасский район, с.Берзныки, ул.Советская, 30 в кадастровом квартале 63:23:1502002 в границах сельского поселения Берзныки муниципального района Кинель-Черкасский Самарской области**

Рассмотрев обращение ООО «Геоком» от 03.02.2021 № 3/2 о принятии решения о подготовке документации по планировке территории, в соответствии со статьями 8, 41, 42, 43 и 45 Градостроительного кодекса Российской Федерации, решением Собрания представителей сельского поселения Берзныки от 26.12.2019 № 33-2 «Об утверждении Порядка подготовки документации по планировке территории, разрабатываемой на основании решений органов местного самоуправления сельского поселения Берзныки муниципального района Кинель-Черкасский Самарской области, и принятия решения об утверждении документации по планировке территории, порядка внесения изменений в такую документацию, порядка отмены такой документации или ее отдельных частей, порядка признания отдельных частей такой документации не подлежащими применению в соответствии с Градостроительным кодексом Российской Федерации», ПОСТАНОВЛЯЮ:

1. Подготовить документацию по планировке территории (проект планировки территории с проектом межевания в его составе) земельного участка по адресу: Самарская область, Кинель-Черкасский район, с.Берзныки, ул.Советская, 30 в кадастровом квартале 63:23:1502002 в границах сельского поселения Берзныки муниципального района Кинель-Черкасский Самарской области.
2. ООО «Геоком» обеспечить представление в Администрацию сельского поселения Берзныки муниципального района Кинель-Черкасский Самарской области подготовленную документацию по планировке территории.
3. Утвердить прилагаемое задание на разработку документации по планировке территории.
4. Определить границы территории, в отношении которой осуществляется разработка проекта планировки территории и проект межевания территории, согласно приложению, к настоящему



постановлению.

5. Заинтересованные лица вправе представить свои письменные предложения по проекту планировки территории в течение 10 (десяти) дней со дня опубликования настоящего постановления по адресу: Самарская область, Кинель - Черкасский район, с. Березняки, ул. Советская, д.20, в рабочие дни с 10 часов до 16 часов, либо по адресу электронной почты [purgaew@yandex.ru](mailto:purgaew@yandex.ru).

6. Контроль за выполнением настоящего постановления оставляю за собой.

7. Опубликовать настоящее постановление в газете «Березняковский вестник» и разместить на официальном сайте Администрации Кинель-Черкасского района в информационно-телекоммуникационной сети Интернет: <https://kinel-cherkassy.ru/>.

8. Настоящее постановление вступает в силу со дня его официального опубликования.

Глава сельского поселения Березняки

А.Е. Пургаев

Павлова 8 846 60 39139

УТВЕРЖДЕНО  
Постановление Администрации сельского поселения Березняки  
муниципального района Кинель-Черкасский Самарской области

от " 11 " февраля 2021 г. № 16

Глава сельского поселения Березняки муниципального района Кинель-Черкасский Самарской области

А.Е. Пургаев

М.П.

**ЗАДАНИЕ**

**на разработку документации по планировке территории**

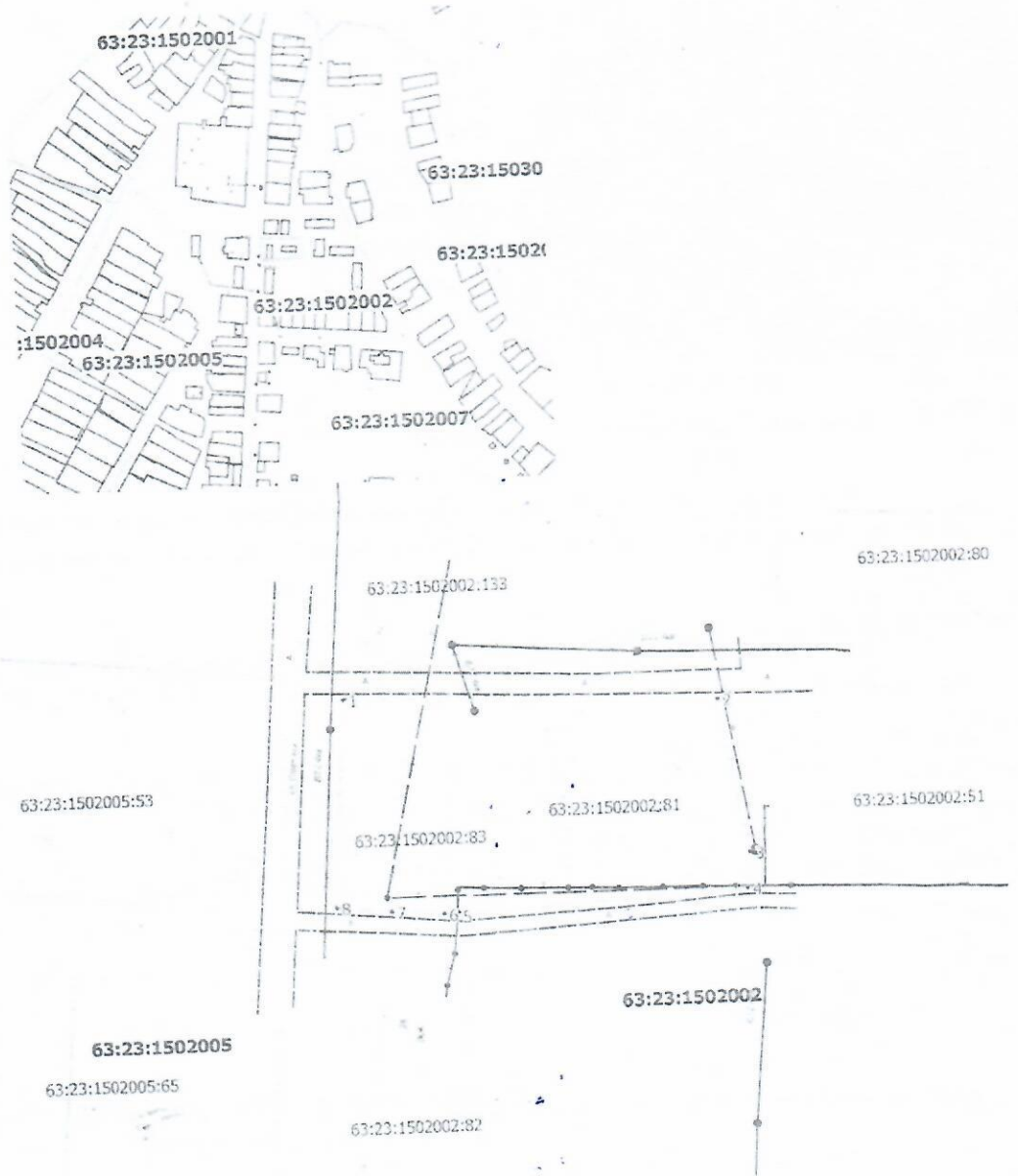
земельного участка по адресу: Самарская область, Кинель-Черкасский район, с. Березняки, ул. Советская, 30 в кадастровом квартале 63:23:1502002 в границах сельского поселения Березняки муниципального района Кинель-Черкасский Самарской области.

Наименование позиции	Содержание
1. Вид разрабатываемой документации по планировке территории	Проект планировки территории, содержащий проект межевания территории
2. Инициатор подготовки документации по планировке территории	Администрация Кинель-Черкасского района Самарской области
3. Источник финансирования работ по подготовке документации по планировке территории	Средства заказчика
4. Вид и наименование планируемого к размещению объекта капитального строительства, его основные характеристики	для содержания многоквартирного жилого дома
5. Населенные пункты, поселения, городские округа, муниципальные районы, в отношении территорий которых осуществляется подготовка документации по планировке территории	сельское поселение Березняки, с. Березняки, ул. Советская, №30 Кинель-Черкасского района, Самарской области
6. Состав документации по планировке территории	Проект планировки территории земельного участка по адресу Самарская область, Кинель-Черкасский р-он сельское поселение Березняки, с. Березняки, ул. Советская, №30 в кадастровом квартале 63.23.1502002.
7. Срок проведения работ по подготовке документации по планировке территории, месяцев	

Приложение  
к Постановлению Администрации сельского  
поселения Березняки муниципального района  
Кинель-Черкасский Самарской области  
от 11 февраля 2021 г. № 16

Приложение  
к Постановлению Администрации  
Кинель-Черкасского района № от 2021 г

Схема границ по планировке территории жилой застройки  
сельского поселения Березняки, с.Березняки, ул.Советская, №30  
Кинель-Черкасского района, Самарской области



М 1 1000

Условные обозначения

- граница образуемых земельных участков
- 63 23 1502002 - граница кадастрового квартала и его номер
- граница земельного участка стоящего на ПКУ